









LEGENDA:

	proj. krawędź jezdni
	oś drogi
	obrzeże betonowe 8 x 25 cm
	linie konstrukcyjne
	krawężnik betonowy 15 x 30 cm
	krawężnik betonowy 15 x 22 cm
	oś konstrukcyjna
	oś drogi powiatowych bocznych
	proj. bariera sprężysta
	proj. ściek trójkątny
	proj. przepusty śr. 400 mm
	proj. korytko krakowskie
	proj. ściek przykrawężnikowy
	proj. ściek podchodnikowy

	proj. nawierzchnia AC11S
	proj. chodnik kostki bruk. bet.
	proj. nawierzchnia zjazdów kostki bruk. bet.
	proj. pobocze gruntowe
	proj. zieleń
	proj. chodnik bitumiczny AC5S
	proj. zjazdy bitumiczne
	proj. pobocze z kruszywa

Inwestor: Zarząd Dróg Powiatowych w Nakle nad Notecią ul. Młyńska 5, 89 – 100 Nakło nad Notecią		Wykonawca: "LOCTOR" Janusz Jurkiewicz ul. Owocowa 2 86–014 Sicienko	
Objekt: Realizacja inwestycji w ciągu dróg powiatowych nr 1923C, 1922C, 1554C na odcinku Trzeciewnica – Suchary – Gumnowice – Ślesin		Nr rys.:	1.7
		Data:	07.2016
Skala: 1:500	Temat: Projekt zagospodarowania terenu – LEGENDA	Stadium:	PW
		Branża:	Drogi
Projektant: mgr inż. Lotar Ziomek uprawnienia budowlane do projektowania bez ograniczeń w specjalności inżynierskiej: drogowej nr ew. KUP/0115/P00D/14			